

„TUT GUT!“-WANDERWEGE BADEN

Charakteristik:

Die Besucher schätzen Baden als Ausflugsziel, das kulturelle und kulinarische Genüsse garantiert. Die sanft hügeligen Ausläufer des Wienerwalds begeistern Wanderer durch ihre natürlich gepflegte Landschaft, die immer wieder wunderbare Ausblicke bietet, ebenso wie Spaziergeher, die die nahe Möglichkeit des Stadtbummels schätzen.

Hier finden Sie abwechslungsreiche Wandermöglichkeiten auf festen Wegen. Route 2 ist bedingt kinderwagentauglich, aufgrund der Steigungen ist eine gute Kondition erforderlich.

www.baden.at
www.tourismus.baden.at



Anreise mit dem Auto:

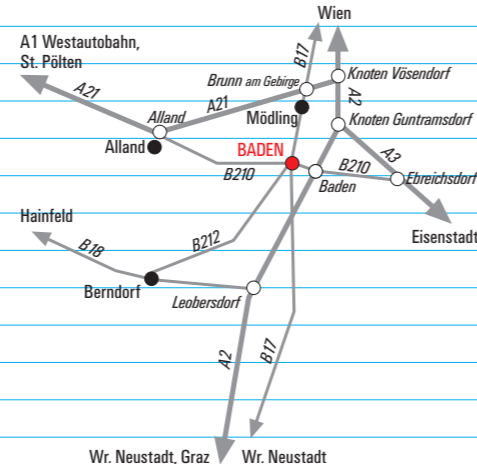
Von Salzburg kommend über die Westautobahn A1 – auf die Wiener Außenring-Autobahn A21 abzweigen – Abfahrt Alland – durch das Helenental nach Baden.
Von Wien kommend über die Südautobahn A2 – Abfahrt Baden.

Navigationsdaten:

Gamingerg Berg 5, 2500 Baden

Informationen:

Tourist Information Baden
Brusattiplatz 3, 2500 Baden bei Wien
Tel.: 02252 86800-600



Ausflugstipps:

BADENER ROSARIUM/DOBLHOFFPARK

Kontakt:
Pelzgasse 1
2500 Baden
Tel.: 02252 86800-600



RÖMERTHERME BADEN

Kontakt:
Brusattiplatz 4
2500 Baden
Tel.: 02252 45030

BEETHOVENHAUS

Kontakt:
Rathausgasse 10
2500 Baden
Tel.: 02252 86800-630
www.beethovenhaus-baden.at

Wander-Tipp:

Wählen Sie ein Tempo, das Ihrer körperlichen Verfassung entspricht. Denn regelmäßige Wanderungen in „Ihrem“ Tempo können Stress reduzieren und sogar Demenz vorbeugen.

Wanderwinte:

Restaurant Rudolfshof, Fam. Grasmuck
Gamingerg Berg 5, 2500 Baden
Tel.: 02252 209203
www.rudolfshof.at

Museums-Café „blickweit“
Hochstraße 51, 2500 Baden
Tel.: 02252 41100



Lass los!
Geh los!
Zeig Profil!
Los geht's hier:
www.noetutgut.at

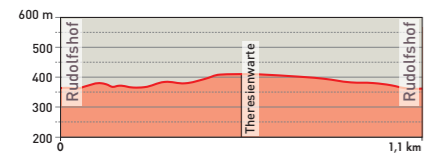


Route 1

Parkplatz Rudolfshof – Rodelbahn – Theresienwarte – Rudolfshof

➔ 1,1 km/1.600 Schritte
 60 Hm
 ca. 1/2 Stunde

Höhenprofil:

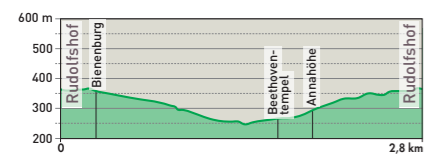


Route 2

Parkplatz Rudolfshof – Schaffhausengedenkstein – Marcellinenweg – Rudolfsweg – Gustav-Perger-Weg – Arenaweg – Badener Kurpark (5 Min. zur Fußgängerzone) – Tiergehege – Rudolfswiese – Ignazweg – Rudolfshof

➔ 2,8 km/4.000 Schritte
 107 Hm
 ca. 1 Stunde

Höhenprofil:

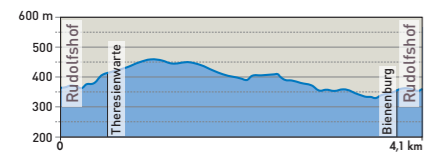


Route 3

Parkplatz Rudolfshof – Rodelbahn – Fitnessparcours – Theresienwarte – Grenzweg – Faberhöhe – Kaiser-Franz-Josef-Museum – Marcellinenweg – Bienenteich – Rudolfshof

➔ 4,1 km/5.900 Schritte
 146 Hm
 ca. 1 1/4 Stunden

Höhenprofil:



Industrieviertel: „Tut gut!“-Wanderwege Baden

▶ Alle drei Routen starten und enden beim Parkplatz Rudolfshof, Gaminger Berg 5, 2500 Baden



Piktogramme:

- Parkplatz
- Wanderwirt
- Kinderwagentauglich
- Spielplatz
- Schöner Ausblick
- Aussichtswarte
- Museum
- Therme
- Einfache, kinderwagentaugliche Route, ein Kinderspielplatz und Wanderwirt befinden sich entlang der Route.